

成功二路 Chengong 2nd Rd.

高雄展覽館

Kaohsiung Exhibition Center

一樓平面圖(展場)

1F Floor Plan (Exhibition Halls) 2014.03.13

- 展場高度 Ceiling Height:**
 北館 North Hall: 12m
 南館 South Hall: 18~27m
 北館 North Hall: 8,800m², 504 Units (9m²/unit)
 南館 South Hall: 9,100m², 520 Units (9m²/unit)
 戶外展場 Outdoor Space: 7,200m², 400 Units (9m²/unit)
- 樓地板載重 Floor Loading:**
 北館 North Hall: 1.2t/m²
 南館 South Hall: 5t/m²
 戶外展場 Outdoor Space: 5t/m²
- B1停車場出入口 B1 Parking Entrance & Exit:**
 ① 機車停車場入口 Motorcycle Parking Entrance
 ② 汽車停車場入口(限高2.1公尺) Car Parking Entrance (2.1m Height Limit)
 ③ 汽車停車場出口 Car Parking Entrance Exit
 ④ 機車停車場出口 Motorcycle Parking Exit
 ⑤ 貨車出入口(限高4.3公尺) Cargo Entrance & Exit (4.3m Height Limit)
- 主通道 Main Aisle**
 水泥柱 Pillar: 0.8m x 0.8m
 水泥柱 Pillar: 1.1m x 1.1m
 消防柱(含火警綜合盤) Hydrant
 火警綜合盤 Fire Alarm Panel
 滅火器 Fire Extinguisher
 電箱 Power Control Panel
 緊急出口 Emergency Exit
 避難方向指示燈 Emergency Exit Indicator
 避難方向指示燈 Emergency Exit Indicator
 自動體外心臟電擊去顫器 AED
 公用電話 Pay Phone
 自動提款機 ATM
- 貨物出入口尺寸 Exhibits Entrance:**
 S6 4.4m(W) x 3m(H)
 S7 4.4m(W) x 3m(H)
 S8 4.4m(W) x 3m(H)
 S9 4.4m(W) x 3m(H)
- 貨車出入口尺寸 Cargo Entrance:**
 N3 12m(W) x 9m(H)
 S3 12m(W) x 12m(H)
 S12 12m(W) x 12m(H)
- 戶外展場 Outdoor Space:**
 N1區 Area N1: 252 Units
 N2區 Area N2: 252 Units
 S1區 Area S1: 260 Units
 S2區 Area S2: 260 Units
- W1區 Area W1: 174 Units**
W2區 Area W2: 226 Units

- 註:**
 1. 火警器、滅火器、消防栓、電箱、避難指示方向指示燈等皆不得阻擋封閉。
 2. 實際位置依現場為準。
 3. 主辦單位所自行規劃之攤位圖，請先送高雄展覽館股份有限公司核定。
 1. Fire alarm panel, fire extinguisher, hydrant, power control panel and all signs of the hall should not be covered or obstructed.
 2. Location of devices and facilities should be confirmed on site.
 3. Organizer must submit planned floor map to KECC for prior consent.

新光公園 Xingguang Riverside Park





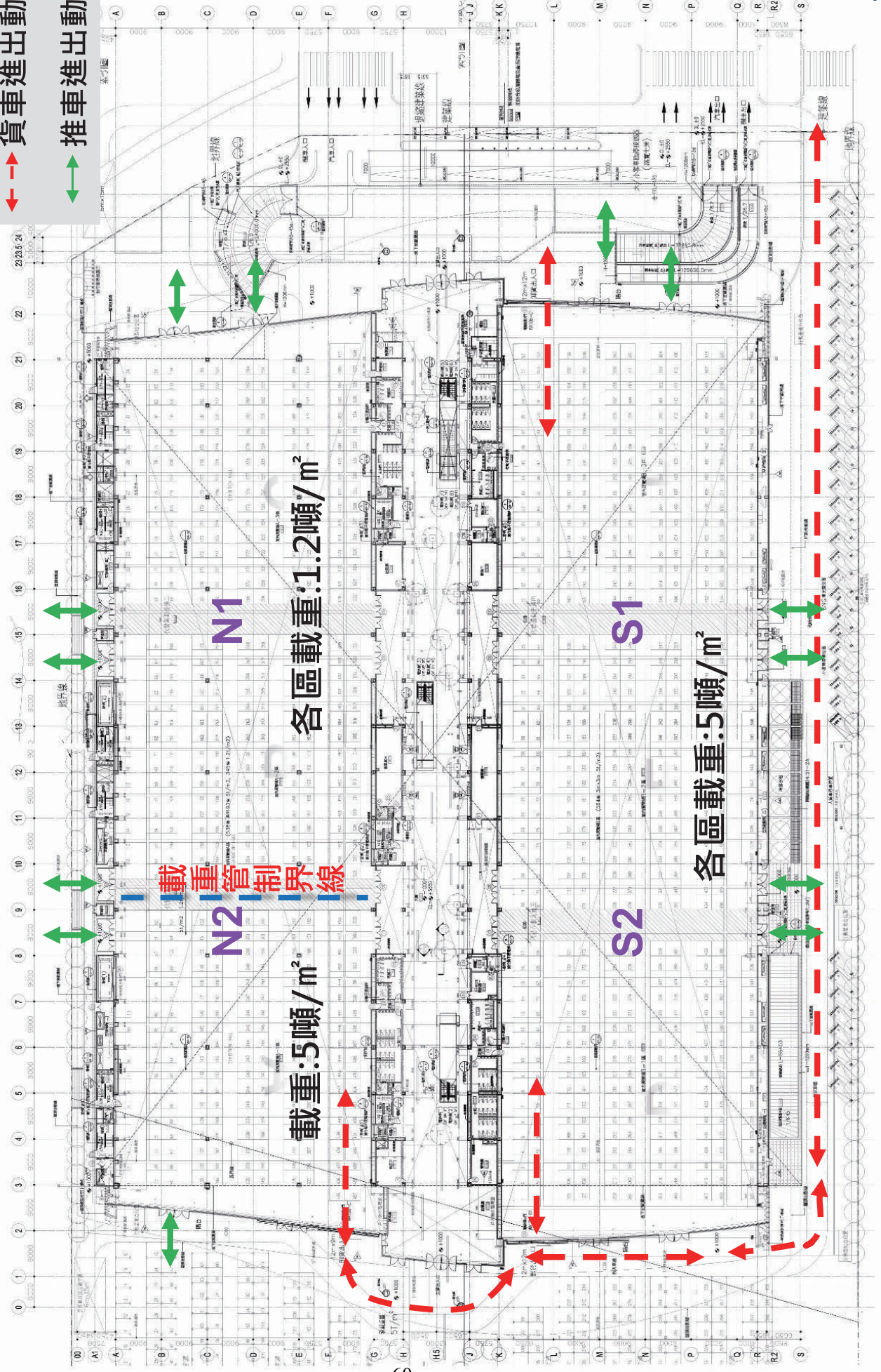
P 新光(公有)停車場 Parking Lot



成功路

高雄展覽館 展場貨車進出路線圖

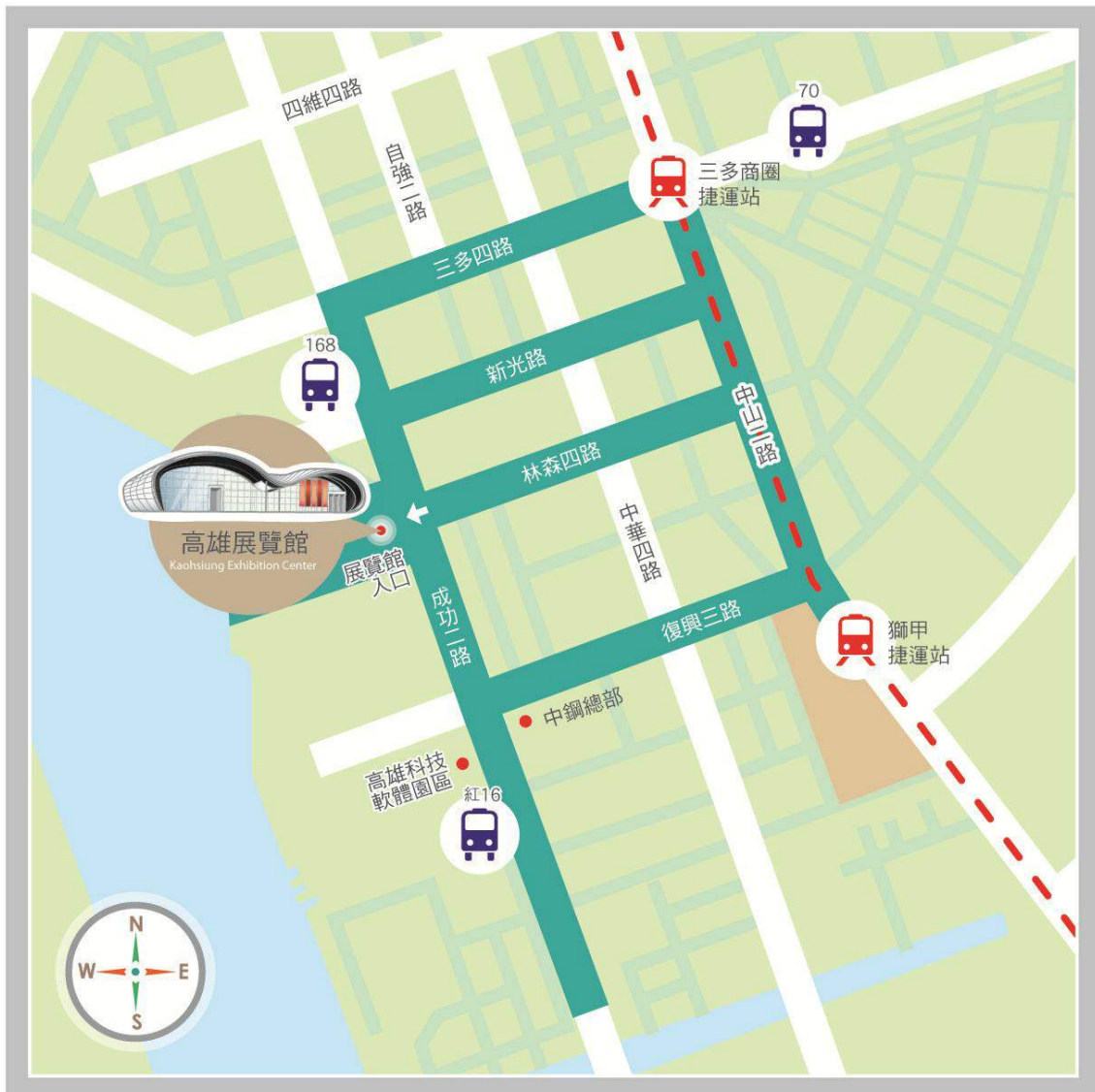
 貨車進出動線
 推車進出動線



高雄捷運導覽圖



高雄展覽館交通資訊



交通工具	交通方式
飛機	搭乘飛機至小港國際機場→轉乘捷運至三多商園站→步行約 10 分鐘即可抵達(展期提供捷運站至展館接駁車接送)
高鐵	搭乘高鐵至左營站→轉乘捷運至三多商園站→步行約 10 分鐘即可抵達(展期提供捷運站至展館接駁車接送)
火車	搭乘火車至高雄火車站→轉乘捷運至三多商園站→步行約 10 分鐘即可抵達(展期提供捷運站至展館接駁車接送)
捷運	三多商園站→步行約 10 分鐘即可抵達(展期提供捷運站至展館接駁車接送)
市區公車	168(環狀幹線)、紅 16(軟體園區←→捷運三多商園站)、70(前鎮站←→長庚醫院)
自行開車	中山高 ：中山高國道一號 高雄端/三多路出口下交流道 沿三多路直行至成功二路左轉抵達

高雄展覽館行車路線圖

